
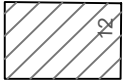





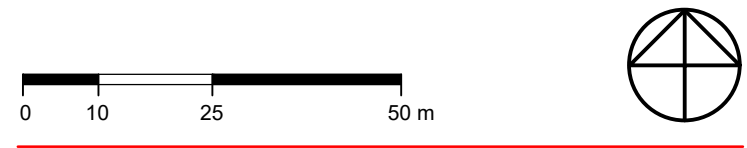


- Legende:**
-  Grenze der gepl. Wohnbebauung
  -  Vorh. Bebauung
  -  Graben
- Ergebnisse der Brutvogelkartierung:**
- Status (Artenkürzel siehe Tabelle 1 im Text)
-  Brutnachweis
  -  Brutverdacht
  -  Brutzeitfeststellung
  -  Nahrungsgast

**Ergebnisse der Feldhamsterkartierung:**

Es konnten keine Vorkommen von Feldhamstern im Plangebiet festgestellt werden.



**Geplante Wohnbebauung westlich der Straße "Am Gute" in Dingelbe**

Bestand M 1 : 1000

**Auftraggeber-Bauherr und Erschließungsträger:**

Gemeinde Schellerten  
 Rathausstraße 8 31174 Schellerten  
 FON: 05123 / 401-0 Rathaus@Schellerten.de FAX: 05123 / 401-40

**Ökologische Begleitung-Bearbeitung:**

**UWE MICHEL**  
 LANDSCHAFTSARCHITEKT

Freiraum-, Garten-, Landschafts- und Umweltsplanung  
 BISCHOF - GERHARD - STR. 20 31139 HILDESHEIM  
 I-NET: WWW.UWE-MICHEL-PLANT.DE FON: 0 51 21 / 2 25 26  
 E-MAIL: UWE\_MICHEL@T-ONLINE.DE FAX: 0 51 21 / 2 47 49  
 Hildesheim, den 31.08.2016  (Diese Zeichnung ist urheberrechtlich geschützt)